PREFEITURA MUNICIPAL
Jaguarari
Minha terra, meu futuro.

Diário Oficial

Prefeitura Municipal de Jaguarari

Ano: 6 | Edição: 1368 | Páginas: 24 | 5 de dezembro de 2016

Índice do diário

Contas Públicas

Contratos - CONTRATOS

Contratos - DISTRATOS

Atos Oficiais

Lei - N°950/2016

Outros

Outros - DECISÕES

Documento assinado digitalmente conforme MP n. 2.200-2/2001 de 24/08/2001, que institui a infra-estrutura de Chaves Públicas Brasileira - ICP - Brasil

Contas Públicas

Contratos

CONTRATOS

EXTRATO DE CONTRATO – MÊS DE NOVEMBRO- 2016

CONTRATADO:		Nº CONTRATO:
MANOEL ADILTON BORGES DA CUNHA		1321-2016
CNPJ/CPF:	VALOR DO CONTRATO R$	FONTE:
046.668.618-82	3.958,48	FMS
OBJETO Prestação de Serviço com veículo de placa policial JMP0305, modelo CAR CAMINHÃO TANQUE M.BENZ /L 1111, para o abastecimento de água nas comunidades da Zona Rural do Distrito de Pilar, neste município.		
VIGENCIA DO CONTRATO:	DATA DO CONTRATO:	
01/11/2016 Á 30/11/2016	01/11/2016	

CONTRATADO:		Nº CONTRATO:
PEDRO DIAS		1322-2016
CNPJ/CPF:	VALOR DO CONTRATO R$	FONTE:
007.392.675-23	3.950,17	PMJ
OBJETO Prestação de Serviço com veículo de placa policial JOJ 0243, modelo MERCEDES BENZ, para servir a Secretaria Municipal de Infraestrutura e Obras Públicas, deste município.		
VIGENCIA DO CONTRATO:	DATA DO CONTRATO:	
01/11/2016 Á 30/11/2016	01/11/2016	

CONTRATADO:		Nº CONTRATO:
GENARIO FERREIRA DE OLIVEIRA		1323-2016
CNPJ/CPF:	VALOR DO CONTRATO R$	FONTE:
325.438.085-15	5.089,54	PMJ
OBJETO Prestação de Serviços com o veículo de placa policial CCN6358, modelo M.Benz/LA 1113, para manutenção e limpeza das vias públicas no Povoado de Gameleira junto com a Coordenação de Limpeza Pública, neste município.		
VIGENCIA DO CONTRATO:	DATA DO CONTRATO:	
01/11/2016 Á 30/11/2016	01/11/2016	

CONTRATADO:		Nº CONTRATO:
GERSON BONFIM		1324-2016
CNPJ/CPF:	VALOR DO CONTRATO R$	FONTE:
400.863.565-34	1.842,11	PMJ
OBJETO Prestação de Serviços com o veículo de placa policial CCV-6032, modelo CAR CAMINHAO/ MEC. OPERA FORD/F600, para manutenção e limpeza das vias públicas no Povoado de Santa Rosa de Lima, junto com a Coordenação de Limpeza Pública, neste município.		
VIGENCIA DO CONTRATO:	DATA DO CONTRATO:	
01/11/2016 Á 15/11/2016	01/11/2016	

CONTRATADO:		Nº CONTRATO:
JOÃO CARLOS DE OLIVEIRA NASCIMENTO		1325 -2016
CNPJ/CPF:	VALOR DO CONTRATO R$	FONTE:
028.927.675-63	3.950,17	PMJ
OBJETO Prestação de Serviços com o veículo de placa policial JLO2435, modelo CAR/CAMINHAO/BASCULANTE, para manutenção e limpeza das vias públicas da Sede junto com a Coordenação de Limpeza Pública.		
VIGENCIA DO CONTRATO:	DATA DO CONTRATO:	
01/11/2016 Á 30/11/2016	01/11/2016	

CONTRATADO:		Nº CONTRATO:
JOSÉ BISPO DA SILVA FILHO		1326-2016
CNPJ/CPF:	VALOR DO CONTRATO R$	FONTE:
191.732.704-82	2.000,00	PMJ
OBJETO Locação de veículo, placa policial placa policial OUW9567, modelo VW GOL, sem condutor, para servir a Secretaria Municipal de Administração e Planejamento, neste município.		
VIGENCIA DO CONTRATO:	DATA DO CONTRATO:	
01/11/2016 Á 30/11/2016	01/11/2016	

CONTRATADO:		Nº CONTRATO:
JOSÉ AUGUSTO CARVALHO		1327-2016
CNPJ/CPF:	VALOR DO CONTRATO R$	FONTE:
496.473.695-49	3.950,17	PMJ
OBJETO Prestação de Serviços com o veículo de placa policial: LJI7090, modelo: M. BENZ/L 1113, para servir a Secretaria Municipal de Infraestrutura e Obras Públicas, neste Município.		
VIGENCIA DO CONTRATO:	DATA DO CONTRATO:	
01/11/2016 Á 30/11/2016	01/11/2016	

CONTRATADO:		Nº CONTRATO:
RAIMUNDO NONATO RODRIGUES UBALDO		1328-2016
CNPJ/CPF:	VALOR DO CONTRATO R$	FONTE:
103.530.308-64	2.693,94	PMJ
OBJETO Prestação de Serviços com o veículo de placa policial KBM6765, modelo CAR/CAMINHAO/ ABERTA, para manutenção e limpeza das vias públicas na Sede junto com a Coordenação de Limpeza Pública, neste município.		
VIGENCIA DO CONTRATO:	DATA DO CONTRATO:	
01/11/2016 Á 30/11/2016	01/11/2016	

CONTRATADO:		Nº CONTRATO:
GILSON DA SILVA JÚNIOR		1329-2016
CNPJ/CPF:	VALOR DO CONTRATO R$	FONTE:
962.826.815-53	1.842,11	PMJ
OBJETO Prestação de Serviços com veículo de placa policial MPE5313, modelo FORD/F12000 L para servir no setor de Limpeza Pública, no transporte de entulhos das vias públicas no povoado de Flamengo, junto com a Coordenação de Limpeza Pública, neste município.		
VIGENCIA DO CONTRATO:	DATA DO CONTRATO:	
16/11/2016 Á 30/11/2016	16/11/2016	

CONTRATADO:		Nº CONTRATO:
JOSÉ DAMIÃO ZUZA DUARTE		1330-2016
CNPJ/CPF:	VALOR DO CONTRATO R$	FONTE:
685.815.805-72	3.950,17	PMJ
OBJETO Prestação de Serviços com o veículo de placa policial MMO7030, modelo M.BENZ/L 1113, para servir no setor de Limpeza Pública no transporte de entulhos das vias públicas no Distrito de Pilar, junto com a Coordenação de Limpeza Pública, neste município.		
VIGENCIA DO CONTRATO:	DATA DO CONTRATO:	
01/11/2016 Á 30/11/2016	01/11/2016	

Documento assinado digitalmente conforme MP n. 2.200-2/2001 de 24/08/2001, que institui a infra-estrutura de Chaves Públicas Brasileira - ICP - Brasil

CONTRATADO: GILBERTO FERREIRA ROSENO		Nº CONTRATO: 1331-2016
CNPJ/CPF: 391.387.125-04	VALOR DO CONTRATO R$ 3.950,17	FONTE: PMJ
OBJETO Prestação de Serviços com o veículo de placa policial JOC1332, modelo M.BENZ/L 1113, para servir no setor de Limpeza Pública no transporte de entulhos das vias públicas no Distrito de Pilar, junto com a Coordenação de Limpeza Pública, neste município.		
VIGENCIA DO CONTRATO: 01/11/2016 Á 30/11/2016	DATA DO CONTRATO: 01/11/2016	

CONTRATADO: KARINA ALVES DA SILVA DOS SANTOS		Nº CONTRATO: 1332-2016
CNPJ/CPF: 037.923.045-38	VALOR DO CONTRATO R$ 1.600,00	FONTE: PMJ
OBJETO Prestação de Serviço no apoio aos processos administrativos para acompanhamento dos projetos desenvolvidos pela Secretaria de Municipal de Administração e Planejamento		
VIGENCIA DO CONTRATO: 01/11/2016 Á 30/11/2016	DATA DO CONTRATO: 01/11/2016	

CONTRATADO: RAIMUNDA BONFIM RODRIGUES		Nº CONTRATO: 1333-2016
CNPJ/CPF: 564.572.785-15	VALOR DO CONTRATO R$ 788,00	FONTE: FME
OBJETO Locação do Imóvel situado na Praça Custódio Barbosa, nº S/N, Centro, na cidade de Jaguarari – Bahia, ocupado para o funcionamento do Setor de armazenamento da merenda escolar na Sede, neste município		
VIGENCIA DO CONTRATO: 01/11/2016 Á 30/11/2016	DATA DO CONTRATO: 01/11/2016	

CONTRATADO: JR LOCADORA DE VEÍCULOS E GUINCHOS LTDA		Nº CONTRATO: 1334-2016
CNPJ/CPF: 04.411.258/0001-31	VALOR DO CONTRATO R$ 2.991,90	FONTE: PMJU
OBJETO Locação de veículo de placa PJV2643, para servir a Secretaria de Administração e Planejamento, neste município.		
VIGENCIA DO CONTRATO: 01/11/2016 Á 30/11/2016	DATA DO CONTRATO: 01/11/2016	

CONTRATADO: JOEL CARLOS FERREIRA DOS SANTOS		Nº CONTRATO: 1335-2016
CNPJ/CPF: 029.725.828-10	VALOR DO CONTRATO R$ 1.578,95	FONTE: FMS
OBJETO Prestação de serviços com veículo de placa policial HYK 7092, modelo FIAT/DUCATO MINIBUS, no transporte de profissionais da saúde da sede para o Posto de Saúde da Família de Juacema e Flamengo, neste Município.		
VIGENCIA DO CONTRATO: 01/11/2016 Á 30/11/2016	DATA DO CONTRATO: 01/11/2016	

CONTRATADO: JONAS DOS SANTOS		Nº CONTRATO: 1336-2016
CNPJ/CPF: 325.422.755-72	VALOR DO CONTRATO R$ 5.378,73	FONTE: FMS
OBJETO Prestação de serviços com veículo de placa policial MVD4817, modelo SPRINT, no transporte de pacientes do Distrito de Pilar para consultas e exames no município de Juazeiro e Petrolina- PE, junto a Secretaria Municipal de Saúde. Conforme planilha de viagens realizadas entregue, pela Secretaria Municipal de Saúde.		
VIGENCIA DO CONTRATO: 01/11/2016 Á 30/11/2016	DATA DO CONTRATO: 01/11/2016	

CONTRATADO: JOSÉ JANIO GOMES		Nº CONTRATO: 1337-2016
CNPJ/CPF: 308.792.645-00	VALOR DO CONTRATO R$ 1.052,63	FONTE: FMS
OBJETO Prestação de serviços com veículo de placa policial OZT4652, modelo VW/ NOVO FOX TL MB, para servir ao Posto de Saúde da Família (PSF) do Bairro Odilon Gonçalves e a Equipe Multiprofissional de Atenção Domiciliar (EMAD), neste município.		
VIGENCIA DO CONTRATO: 01/11/2016 Á 16/11/2016	DATA DO CONTRATO: 01/11/2016	

CONTRATADO: JOSÉ NILTON SOBRINHO SALVADOR JÚNIOR		Nº CONTRATO: 1338-2016
CNPJ/CPF: 042.034.645-79	VALOR DO CONTRATO R$ 1.789,47	FONTE: FMS
OBJETO Prestação de serviços com veículo de placa policial JLH6081, modelo AMV/PUMA 914 – CAR CAMINHÃO FURGÃO, para buscar pedido complementar de medicamentos no 4º trimestre de 2016 na CEFARBA (Central Farmacêutica da Bahia) e material hospitalar da cidade de Salvador para este Município de Jaguarari.		
VIGENCIA DO CONTRATO: 30/11/2016	DATA DO CONTRATO: 30/11/2016	

CONTRATADO: OSMAR MENEZES DA SILVA		Nº CONTRATO: 1339-2016
CNPJ/CPF: 400.720.025-49	VALOR DO CONTRATO R$ 1.052,63	FONTE: FMS
OBJETO Prestação de serviços com veículo de placa policial JHB9555, modelo FIAT/PALIO FIRE FLEX, para transportar a equipe médica de Jaguarari com destino ao PSF (Posto de Saúde da Família) de Gameleira, neste município.		
VIGENCIA DO CONTRATO: 01/11/2016 Á 16/11/2016	DATA DO CONTRATO: 01/11/2016	

CONTRATADO: GILBERTO FERREIRA CONCEIÇÃO		Nº CONTRATO: 1340-2016
CNPJ/CPF: 916.418.618-00	VALOR DO CONTRATO R$ 947,37	FONTE: FMS
OBJETO Prestação de serviços com veículo de placa policial JRC9216, modelo FIAT/UNO MILLE FIRE FLEX, no transporte de profissionais da saúde do Posto de Saúde da Família de Catuni, junto a Secretaria Municipal de Saúde neste município.		
VIGENCIA DO CONTRATO: 01/11/2016 Á 16/11/2016	DATA DO CONTRATO: 01/11/2016	

Documento assinado digitalmente conforme MP n. 2.200-2/2001 de 24/08/2001, que institui a infra-estrutura de Chaves Públicas Brasileira - ICP - Brasil

CONTRATADO: CRISTIANO RODRIGUES DOS SANTOS		Nº CONTRATO: 1341-2016
CNPJ/CPF: 968.946.445-00	VALOR DO CONTRATO R$ 4.082,41	FONTE: FME
OBJETO Locação de veículo de placa policial GPZ0223 modelo CAR/CAMINHAO/C. FECHADA, sem condutor, no carrego e descarrego da merenda escolar para as unidades escolares da rede municipal de ensino, deste município.		
VIGENCIA DO CONTRATO: 01/11/2016 Á 30/11/2016	DATA DO CONTRATO: 01/11/2016	

CONTRATADO: JACKELINE NERES E SILVA		Nº CONTRATO: 1342-2016
CNPJ/CPF: 047.604.665-33	VALOR DO CONTRATO R$ 1.852,64	FONTE: PMJ
OBJETO prestação de serviços de Recadastramento Imobiliário e processamento de dados para a Manutenção do Departamento de Tributação e Arrecadação na sede deste município, com carga horária de 40 horas semanais.		
VIGENCIA DO CONTRATO: 01/11/2016 Á 30/11/2016	DATA DO CONTRATO: 01/11/2016	

CONTRATADO: JOYCE AGRA DE SOUZA		Nº CONTRATO: 1343-2016
CNPJ/CPF: 858.398.165-58	VALOR DO CONTRATO R$ 924,00	FONTE: FMS
OBJETO Prestação de Serviços Temporários de Técnicos em Enfermagem, consistindo nas atividades de atendimento básico de saúde, atuando junto ao Posto de Saúde da Família (PSF) de Gameleira, com jornada de trabalho de 20 horas semanais neste município.		
VIGENCIA DO CONTRATO: 01/11/2016 Á 30/11/2016	DATA DO CONTRATO: 01/11/2016	

CONTRATADO: OSVALDO DANTAS MAGALHÃES		Nº CONTRATO: 1344-2016
CNPJ/CPF: 898.090.765-68	VALOR DO CONTRATO R$ 5.900,00	FONTE: FMS
OBJETO Prestação de serviços temporários de técnicos em informatização, consistindo nas atividades de informatização dos programas ACS, PSF, PACS e do programa de AIH do hospital municipal, com jornada de trabalho de 40 horas semanais, neste município.		
VIGENCIA DO CONTRATO: 01/11/2016 Á 31/12/2016	DATA DO CONTRATO: 01/11/2016	

CONTRATADO: JANETE TEIXEIRA SANTOS		Nº CONTRATO: 1345-2016
CNPJ/CPF: 316.366.675-20	VALOR DO CONTRATO R$ 4.245,02	FONTE: FMS
OBJETO Prestação de serviços temporários de marcação e agendamento de consultas de exame e acompanhamento de pacientes na capital do estado, com jornada de trabalho de 40 horas semanais.		
VIGENCIA DO CONTRATO: 01/11/2016 Á 31/12/2016	DATA DO CONTRATO: 01/11/2016	

CONTRATADO: JACKELINE NERES E SILVA		Nº CONTRATO: 1347-2016
CNPJ/CPF: 047.604.665-33	VALOR DO CONTRATO R$ 1.852,64	FONTE: PMJ
OBJETO Prestação de serviços de Recadastramento Imobiliário e processamento de dados para a Manutenção do Departamento de Tributação e Arrecadação na sede deste município, com carga horária de 40 horas semanais.		
VIGENCIA DO CONTRATO: 01/11/2016 Á 31/12/2016	DATA DO CONTRATO: 01/11/2016	

CONTRATADO: GLEIDSON BRUNO DOS SANTOS LOPES		Nº CONTRATO: 1348-2016
CNPJ/CPF: 059.181.095-60	VALOR DO CONTRATO R$ 947,36	FONTE: PMJ
OBJETO Prestação de serviços, temporários, como operador de máquina retroescavadeira Randon RD 406 ADVANCED, para recuperação e manutenção de estradas vicinais na zona rural do município de Jaguarari, junto a Secretaria Municipal de Infraestrutura e Obras Públicas, neste município.		
VIGENCIA DO CONTRATO: 01/11/2016 Á 16/11/2016	DATA DO CONTRATO: 01/11/2016	

CONTRATADO: JAILSON GOMES RAFAEL		Nº CONTRATO: 1349-2016
CNPJ/CPF: 030.165.264-33	VALOR DO CONTRATO R$ 1.684,21	FONTE: PMJ
OBJETO Prestação de serviços temporários em topografia de plantas de obras públicas, junto a Secretaria Municipal de Infraestrutura e Obras Públicas, neste município, com jornada de trabalho de 40 horas semanais neste município.		
VIGENCIA DO CONTRATO: 01/11/2016 Á 30/11/2016	DATA DO CONTRATO: 01/11/2016	

CONTRATADO: JOSÉ PATRICIO ALVES DE SOUZA		Nº CONTRATO: 1350-2016
CNPJ/CPF: 012.336.755-75	VALOR DO CONTRATO R$ 1.578,95	FONTE: PMJ
OBJETO Prestação de serviços temporários de apoio administrativo para acompanhar /monitorar as atividades desenvolvidas com os equipamentos pesados e veículos, junto a Secretaria Municipal de Infraestrutura e Obras Públicas, neste município.		
VIGENCIA DO CONTRATO: 01/11/2016 Á 30/11/2016	DATA DO CONTRATO: 01/11/2016	

CONTRATADO: EDEMIR BARBOSA DOS SANTOS		Nº CONTRATO: 1351-2016
CNPJ/CPF: 008.111.915-16	VALOR DO CONTRATO R$ 1.052,63	FONTE: PMJ
OBJETO Prestação de Serviços na e elaboração de parecer técnico para subsidiar a concessão de licenciamento ambiental de demandas deste município.		
VIGENCIA DO CONTRATO: 21/11/2016 Á 30/11/2016	DATA DO CONTRATO: 21/11/2016	

Documento assinado digitalmente conforme MP n. 2.200-2/2001 de 24/08/2001, que institui a infra-estrutura de Chaves Públicas Brasileira - ICP - Brasil

CONTRATADO: RODRIGO DOS SANTOS CLEMENTINO		Nº CONTRATO: 1352-2016
CNPJ/CPF: 025.901.535-03	VALOR DO CONTRATO R$ 3.306,50	FONTE: PMJ
OBJETO Prestação de serviços por empreita para construção de cercas de proteção de nascentes de riachos e córregos na zona rural deste município.		
VIGÊNCIA DO CONTRATO: 01/11/2016 Á 30/11/2016	DATA DO CONTRATO: 01/11/2016	

Documento assinado digitalmente conforme MP n. 2.200-2/2001 de 24/08/2001, que institui a infra-estrutura de Chaves Públicas Brasileira - ICP - Brasil

DISTRATOS

EXTRATO DE DISTRATO DE CONTRATOS – MÊS DE NOVEMBRO- 2016

CONTRATADO:	Nº CONTRATO:
ROSA GUIMARÃES PEIXINHO NETA	44-2016
CNPJ/CPF: 781.277.345-00	FONTE: FMS

OBJETO: De comum acordo, resolvem dissolver e extinguir o contrato de Prestação de serviços de Enfermagem, atuando junto ao Programa de Saúde nas Escolas (PSE), com jornada de trabalho de 40 horas semanais, neste município.

VIGÊNCIA DO CONTRATO:	DATA DO DISTRATO:
08/01/2016 à 30/11/2016	01/11/2016

CONTRATADO:	Nº CONTRATO:
PAULO DE TARÇO DE SOUZA SANTOS	490-2016
CNPJ/CPF: 348.330.565-34	FONTE: PMJ

OBJETO: De comum acordo, resolvem dissolver e extinguir o contrato de Locação do Imóvel na Travessa Castro Alves-S/N, na cidade de Jaguarari - Bahia, ocupado para o funcionamento da CODEM (Companhia de Desenvolvimento do Município), juntamente com a Secretaria Municipal de Administração e Planejamento, neste município.

VIGÊNCIA DO CONTRATO:	DATA DO DISTRATO:
01/03/2016 à 31/12/2016	01/11/2016

CONTRATADO:	Nº CONTRATO:
RAIMUNDO GOMES DE SOUZA NETO	491-2016
CNPJ/CPF: 012.913.845-29	FONTE: PMJ

OBJETO: De comum acordo, resolvem dissolver e extinguir o contrato de Locação de um Imóvel situado na Praça Custódio Barbosa, 174 – Jaguarari Bahia, neste município de Jaguarari - Bahia, ocupado para o funcionamento da Carpintaria Municipal, junto a Secretaria Municipal de Administração.

VIGÊNCIA DO CONTRATO:	DATA DO DISTRATO:
01/03/2016 à 31/12/2016	01/11/2016

CONTRATADO:	Nº CONTRATO:
DAILSON CRISÓSTOMO FERREIRA	496-2016
CNPJ/CPF: 003.943.418-48	FONTE: FME

OBJETO: De comum acordo, resolvem dissolver e extinguir o contrato de Locação de um Imóvel situado na Rua do Colégio, s/n – Povoado de Gameleira – Jaguarari -- Bahia, ocupado para o funcionamento do CMEI – Centro Municipal de Educação Infantil – Criança Esperança, no Povoado de Gameleira, neste município.

VIGÊNCIA DO CONTRATO:	DATA DO DISTRATO:
01/03/2016 à 31/12/2016	30/11/2016

CONTRATADO:	Nº CONTRATO:
ISNARD DE SOUZA MATOS	498-2016
CNPJ/CPF: 245.001.005-04	FONTE: FME

OBJETO: De comum acordo, resolvem dissolver e extinguir o contrato de Locação de um Imóvel situado na Rua Castro Alves, n°407 – Centro – Jaguarari -- Bahia, ocupado para extensão do Colégio Floriano Peixoto, para dar suporte ao Projeto Aqui Acontece, neste município.

VIGÊNCIA DO CONTRATO:	DATA DO DISTRATO:
01/03/2016 à 31/12/2016	30/11/2016

CONTRATADO:	Nº CONTRATO:
DOURINEIDE DE SOUZA CONCEIÇÃO	499-2016
CNPJ/CPF: 400.688.545-87	FONTE: FME

OBJETO: De comum acordo, resolvem dissolver e extinguir o contrato de Locação de um Imóvel situado na Rua Marcolino de Barros, s/n - centro– Jaguarari - Bahia, ocupado para o funcionamento do anexo da Escola Municipal Floriano Peixoto na Sede, deste município.

VIGÊNCIA DO CONTRATO:	DATA DO DISTRATO:
01/03/2016 à 31/12/2016	30/11/2016

CONTRATADO:	Nº CONTRATO:
RAFAELA FERREIRA MORAIS	500-2016
CNPJ/CPF: 023.057.775-07	FONTE: PMJ

OBJETO: De comum acordo, resolvem dissolver e extinguir o contrato de Locação de um Imóvel situado na Praça Custódio Barbosa, S/N - Centro, na cidade de Jaguarari - Bahia, ocupado para extensão da Secretaria de Educação para instalação dos seguintes setores: Setor de Cultura e Turismo, neste município

VIGÊNCIA DO CONTRATO:	DATA DO DISTRATO:
01/03/2016 à 31/12/2016	30/11/2016

CONTRATADO:	Nº CONTRATO:
JOÃO MONTEIRO DA FELICIA	502-2016
CNPJ/CPF: 648.072.238-87	FONTE: FME

OBJETO: De comum acordo, resolvem dissolver e extinguir o contrato de Locação de um Imóvel situado na Rua da Igreja, S/N – Povoado de Flamengo - Jaguarari - Bahia, ocupado para o funcionamento da Extensão da Escola Municipal de Produção no povoado de Flamengo, neste município.

VIGÊNCIA DO CONTRATO:	DATA DO DISTRATO:
01/03/2016 à 31/12/2016	30/11/2016

CONTRATADO:	Nº CONTRATO:
LUIS CARLOS FERREIRA DE ARAÚJO	503-2016
CNPJ/CPF: 066.542.635-61	FONTE: FME

OBJETO: De comum acordo, resolvem dissolver e extinguir o contrato de Locação de um Imóvel situado na Rua D. Pedro I, n°79 – Flamengo- Jaguarari - Bahia, ocupado para extensão da Escola Municipal de Produção, neste município.

VIGÊNCIA DO CONTRATO:	DATA DO DISTRATO:
01/03/2016 à 31/12/2016	30/11/2016

CONTRATADO:	Nº CONTRATO:
JOÃO MONTEIRO DA FELICIA	504-2016
CNPJ/CPF: 648.072.238-87	FONTE: FME

OBJETO: De comum acordo, resolvem dissolver e extinguir o contrato de Locação de Imóvel na Rua da Igreja-, N°15, Centro Comunitário do Distrito de Gameleira, na cidade de Jaguarari - Bahia, ocupado para o funcionamento da extensão da Escola Mul. Lauro de Freitas – Mais Educação, neste município.

VIGÊNCIA DO CONTRATO:	DATA DO DISTRATO:
01/03/2016 à 31/12/2016	30/11/2016

Documento assinado digitalmente conforme MP n. 2.200-2/2001 de 24/08/2001, que institui a infra-estrutura de Chaves Públicas Brasileira - ICP - Brasil

CONTRATADO:	Nº CONTRATO:
FERNANDA SAMIRA MACÊDO MEDRADO	515-2016
CNPJ/CPF: 020.545.645-67	FONTE: FMS
OBJETO De comum acordo, resolvem dissolver e extinguir o contrato de Prestação de serviços de Médica Clínica Geral no PSF I (Posto de Saúde da Família) do Bairro Odilon Gonçalves na Sede deste município	
VIGENCIA DO CONTRATO: 01/03/2016 à 30/11/2016	DATA DO DISTRATO: 01/11/2016

CONTRATADO:	Nº CONTRATO:
ASSOCIAÇÃO DOS PRODUTORES RURAIS DA ADUTORA - APRA	537-2016
CNPJ/CPF: 179.861.505-30	FONTE: FMS
OBJETO De comum acordo, resolvem dissolver e extinguir o contrato de Locação de um Imóvel situado na Fazenda Adutora Mina Caraíba, n° 521 – Distrito de Pilar – Jaguarari - Bahia, ocupado para o funcionamento de uma sala de aula escolar, para atender alunos da zona rural deste município.	
VIGENCIA DO CONTRATO: 01/03/2016 à 31/12/2016	DATA DO DISTRATO: 30/11/2016

CONTRATADO:	Nº CONTRATO:
RAQUEL BARBOSA DOS SANTOS	916-2016
CNPJ/CPF: 065.450.535-74	FONTE: FMAS
OBJETO De comum acordo, resolvem dissolver e extinguir o contrato de serviços de prestação de Serviços como Educador social, conforme cronograma no plano de trabalho do Centro de Referência Especializado de Assistência Social (CREAS), constituindo uma carga horária de 40 horas semanais	
VIGENCIA DO CONTRATO: 01/07/2016 à 31/12/2016	DATA DO DISTRATO: 03/11/2016

TERMO DE APOSTILAMENTO:

CONTRATADO:	Nº CONTRATO:
JOSÉ ALBERTO VELOSO	23-2016
CNPJ/CPF: 453.803.173-91	FONTE: FMS
OBJETO O presente Instrumento contratual tem como objetivo a modificação unilateral do contrato na Cláusula Quinta – Dotação Orçamentária por parte da Administração Pública: Para inclusão de Nova Dotação Orçamentária.	
VIGENCIA DO CONTRATO: 08/01/2016 à 30/11/2016	DATA DO TERMO DE APOSTILAMENTO: 01/11/2016

Documento assinado digitalmente conforme MP n. 2.200-2/2001 de 24/08/2001, que institui a infra-estrutura de Chaves Públicas Brasileira - ICP - Brasil

Atos Oficiais

Lei

N°950/2016

PREFEITURA MUNICIPAL DE JAGUARARI
Praça Alfredo Viana, 02 – Centro – Jaguarari - BA
CNPJ: 13.988.316/0001 – 85

LEI Nº 950/2016
De 02 de Dezembro de 2016

"Dispõe sobre a autorização legislativa para o Executivo proceder a doação de bem imóvel pertencente ao Município, na forma que indica".

O **PREFEITO MUNICIPAL DE JAGUARARI**, Estado da Bahia, no uso de uma de suas atribuições legais, especialmente amparado no disposto do art. 6°, da Lei Orgânica Municipal, faz saber que a Câmara aprovou e ele sanciona a seguinte Lei:

Art. 1° - Fica o Poder Executivo, autorizado a ceder, mediante doação, a favor da 1ª Igreja Evangélica Pentecostal Assembleia de Deus no Brasil, um imóvel urbano pertencente ao Município, localizado no Bairro Pe. Eugênio Possamay, Rua do Clube, sede, com as seguintes medidas: ao fundo (com a viela que dá acesso à Rua Castro Alves) mede 12m, à frente (com a Rua do Clube) mede 15m, à direita (com Av. João Reginaldo Sobrinho) mede 3,55m e á esquerda (com propriedade do Senhor José Antônio da Silva Neto) mede 12,90m.

Art. 2° - O imóvel objeto da doação de que trata esta Lei será utilizado, exclusivamente, para abrigar o Templo da referida Igreja.

Art. 3° - A doação será firmada a título gratuito, cabendo, porém, ao cessionário, proceder, às suas expensas, às obras e introdução de equipamentos necessários à exploração da atividade de que trata o art. 2° desta Lei, além de absorver as despesas decorrentes da utilização do bem objeto da cessão.

Art. 4° - Esta Lei entrará em vigor na data de sua publicação, revogando as disposições em contrário.

Gabinete do Prefeito, em 02 de Dezembro de 2016

ANTÔNIO FERREIRA DO NASCIMENTO
Prefeito Municipal

Documento assinado digitalmente conforme MP n. 2.200-2/2001 de 24/08/2001, que institui a infra-estrutura de Chaves Públicas Brasileira - ICP - Brasil

Outros

Outros

DECISÕES

PREFEITURA MUNICIPAL DE JAGUARARI – BAHIA

PARD, Nº 0122/2015

Requerente: Sr.ª Elisabete Menezes do Nascimento

DECISÃO

Dispensado o relatório, acolho os argumentos do Presidente da Comissão de Vistoria e determino a emissão do "Titulo de Reconhecimento de Domínio Particular" a cidadã **Sr.ª Elisabete Menezes do Nascimento** (CPF nº 181.049.165-72) para que produza seus legais efeitos.

Arquivem-se os autos, **publicando o titulo, após assinatura, no Diário Oficial do Município**.

ANTÔNIO FERREIRA DO NASCIMENTO

PREFEITO

Jaguarari – Bahia, 30 de novembro de 2016

Documento assinado digitalmente conforme MP n. 2.200-2/2001 de 24/08/2001, que institui a infra-estrutura de Chaves Públicas Brasileira - ICP - Brasil

Jaguarari

Atos administrativo: Titulo N° 0122/2015

O **PREFEITO DO MUNICÍPIO DE JAGUARARI-BAHIA**, tendo em vista os dispositivos da Lei Municipal n° 837,de 29 de ABRIL de 2013, e considerando o que consta no PROCESSO DE RECONHECIMENTO DE DOMÍNIO PARTICULAR n° 0122/2015, na modalidade de doação, a outorga a Sr.ª **Elisabete Menezes do Nascimento**, brasileira, maior e capaz, solteira, profissão aposentada, portadora da cédula de identidade RG n° 01.921.829-00 SSP/BA, inscrita no CPF/MF sob n° 181.041.345-15, residente e domiciliada na Rua José Amaro, nº 200, Bairro Centro, Município de Jaguarari/BA; o **TÍTULO DEFINITIVO DE DOMÍNIO** de um terreno urbano inscrito no cadastro municipal sob n° 01.01.013.0755.001.001 com área de 145,80 m (cento e quarenta e cinco metros quadrados e oitenta centímetros) localizado na Rua José Amaro, nº 200, Bairro Centro na cidade de Jaguarari-Bahia, sendo 6,70 m (seis metros e setenta centímetros) de frente; 5,40 m (cinco metros e quarenta centímetros) de fundo confrontando neste trecho com a Sr.ª Vânia Regina Bonfim do Nascimento; 25,00 m (vinte e cinco metros) da frente ao fundo do lado direito de quem da rua olha para o terreno confrontando neste trecho com a Sr.ª Maria Aparecida Lima da Silva; 25,20 m (vinte e cinco metros e vinte centímetros) da frente ao fundo do lado esquerdo de quem da rua olha para o terreno confrontando neste trecho com a Sr.ª Ednalva Muniz da silva; a ser desmembrado da matricula n° 3510-R-1-às fls.074 do livro 2R/AL-Titulo Nº 530659, no Cartório de Imóveis e Hipotecas, Títulos e Documentos e Cível de Pessoas Jurídicas da Comarca de Jaguarari-Bahia.

GABINETE PREFEITO, 30 de novembro de 2016.

ANTÔNIO FERREIRA DO NASCIMENTO

PREFEITO

Documento assinado digitalmente conforme MP n. 2.200-2/2001 de 24/08/2001, que institui a infra-estrutura de Chaves Públicas Brasileira - ICP - Brasil

MEMORIAL DESCRITIVO COM PLANTA DA ÁREA E COORDENADAS GEOGRÁFICAS

Um terreno localizado à Rua José Amaro, nº 200, neste município de Jaguarari/BA, medindo 6,70m (seis metros e setenta centímetros) de frente; por 5,40m (cinco metros e quarenta centímetros) de fundo; 25,00m (vinte e cinco metros) da frente ao fundo do lado direito de quem da rua olha para o imóvel e 24,20m (vinte e quatro metros e vinte centímetros) do lado esquerdo de quem da rua olha para o imóvel divididos em dois seguimentos de 10,80m e 13,40m respectivamente; iniciando no ponto P1 com as coordenadas UTM Leste 368.920,88 e Norte 8.865.712,98 de onde segue por 6,70m até o ponto P2 com as coordenadas UTM Leste 368.922,63 e Norte 8.865.719,45 confrontando neste trecho com RUA JOSÉ AMARO onde deflete à esquerda com ângulo de 90º e segue por 25,00m até o ponto P3 com coordenadas UTM Leste 368.898,48 e Norte 8.865.725,85 confrontando neste trecho com MARIA APARECIDA LIMA DA SILVA, onde deflete à esquerda com ângulo de 82º e segue por 5,40m até o ponto P4 com coordenadas UTM Leste 368.897,87 e Norte 8.865.720,47 confrontado neste trecho com VÂNIA REGINA BONFIN DO NASCIMENTO, onde deflete à esquerda com ângulo de 99º e segue por 13,40m até encontrar com o ponto P5 com coordenadas UTM Leste 368.897,87 e Norte 8.865.716,91 confrontado neste trecho com EDINALVA MUNIZ DE SOUZA, onde deflete à direita com ângulo de 270º e segue por 1,00m até encontrar com o ponto P6 com coordenadas UTM Leste 368.910,50 e Norte 8.865.715,96 confrontado, também, neste trecho com EDINALVA MUNIZ DE SOUZA, onde deflete à esquerda com ângulo de 91º e segue por 10,80m até encontrar com o ponto P1 já descrito confrontando, também, neste trecho com EDINALVA MUNIZ DE SOUZA, encerrando assim o perímetro de 62,30m e área de 145,80m². Az.

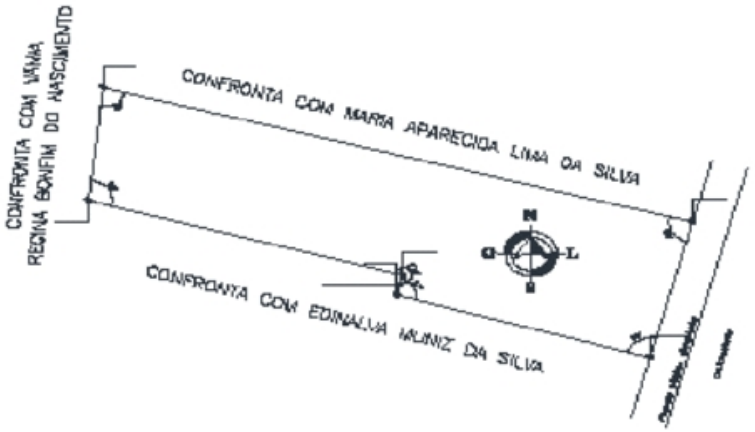

COORDENADAS GEOGRÁFICAS						REFERÊNCIA
PONTO	NORTE	LESTE	PONTO	NORTE	LESTE	DATUM: SIRGAS 2000
P01	8865 712,98	368 920,88	P04	8865 720,47	368 897,87	MERID. CENTRAL:-39° WGr
P02	8865 719,45	368 922,63	P05	8865 716,91	368 910,78	
P03	8865 725,85	368 898,48	P06	8865 715,96	368 910,50	

PREFEITURA MUNICIPAL DE JAGUARARI – BAHIA

PARD, Nº 0124/2015

Requerente: Sr.ª Sandra Regina de Almeida Silva

DECISÃO

Dispensado o relatório, acolho os argumentos do Presidente da Comissão de Vistoria e determino a emissão do "Titulo de Reconhecimento de Domínio Particular" a cidadã **Sr.ª** Sandra Regina de Almeida Silva (CPF nº 400.691.255-20) para que produza seus legais efeitos.

Arquivem-se os autos, publicando o titulo, após assinatura, no Diário Oficial do Município.

ANTÔNIO FERREIRA DO NASCIMENTO

PREFEITO

Jaguarari – Bahia, 30 de novembro de 2016

Documento assinado digitalmente conforme MP n. 2.200-2/2001 de 24/08/2001, que institui a infra-estrutura de Chaves Públicas Brasileira - ICP - Brasil

Jaguarari

Atos administrativo: Titulo N° 0124/2015

O **PREFEITO DO MUNICÍPIO DE JAGUARARI-BAHIA**, tendo em vista os dispositivos da Lei Municipal n° 837,de 29 de ABRIL de 2013, e considerando o que consta no PROCESSO DE RECONHECIMENTO DE DOMÍNIO PARTICULAR n° 0124/2016, na modalidade de doação, a outorga a Sr.ª **Sandra Regina de Almeida Silva**, brasileiro, maior e capaz, viúva, professora, portadora da cédula de identidade RG n° 03.226.900-56 SSP/BA, inscrita no CPF/MF sob n° 400.691.255-20, residente e domiciliada na **Rua José Bispo s/n, Bairro São João Batista**, Município de Jaguarari/BA; o **TÍTULO DEFINITIVO DE DOMÍNIO** de um terreno urbano inscrito no cadastro municipal sob n° 01.01.014.0150.001.001 com área de 300,36 m (trezentos metros quadrados e trinta e seis centímetros) localizado na **Rua José Bispo s/n, Bairro São João Batista** na cidade de Jaguarari-Bahia, sendo 11,78 m (onze metros e setenta e oito centímetros) de frente; 11,73 m (onze metros e setenta e três centímetros) de fundo confrontando neste trecho com o Sr. Nelson Carvalho; 25,78 m (vinte e cinco metros e setenta e oito centímetros) da frente ao fundo do lado direito de quem da rua olha para o terreno confrontando neste trecho com o Antônio Reginaldo de Barros; 25,54 m (vinte e cinco metros e cinquenta e quatro centímetros) da frente ao fundo do lado esquerdo de quem da rua olha para o terreno confrontando neste trecho com o Sr. Paulo Rogerio Duarte; a ser desmembrado da matricula n° 3510-R-1-às fls.074 do livro 2R/AL-Titulo N° 530659, no Cartório de Imóveis e Hipotecas, Titulos e Documentos e Cível de Pessoas Jurídicas da Comarca de Jaguarari-Bahia.

GABINETE PREFEITO, 30 de novembro de 2016.

ANTÔNIO FERREIRA DO NASCIMENTO

PREFEITO

MEMORIAL DESCRITIVO

IMÓVEL: MEMORIAL DESCRITIVO ÁREA E COORDENADAS GEOGRAFICAS
PROPRIETÁRIO(A): SANDRA REGINA DE ALMEIDA SILVA **CPF:** 400.691.255-20
MATRICULA: 001 **MUNICÍPIO:** JAGUARARI-BA
ÁREA(m²): 300.36 **PERÍMETRO (m):** 74.83

LIMITES E CONFRONTAÇÕES

NORTE: Antônio Reginaldo de Barros
LESTE: Nelson Carvalho
SUL: Paulo Rogério Duarte
OESTE: Rua José Bispo

DESCRIÇÃO DO PERÍMETRO

Inicia-se a descrição deste perímetro no vértice **P1**, de coordenadas **N 8.865.727,65m** e **E 369.360,47m**; deste segue confrontando com Antônio Reginaldo de Barros no quadrante Nordeste, com azimute de 95°13'54" por uma distância de 25,78m até o vertice **P2**, de coordenadas **N 8.865.725,30m** e **E 369.386,15m**; deste segue confrontando com Nelson Carvalho no quadrante Sudeste, com azimute de 180°30'12" por uma distância de 11,73m até o vertice **P3**, de coordenadas **N 8.865.713,57m** e **E 369.386,04m**; deste segue confrontando com Paulo Rogério Duarte no quadrante Sudoeste, com azimute de 275°09'17" por uma distância de 25,54m até o vertice **P4**, de coordenadas **N 8.865.715,97m** e **E 369.360,60m**; deste segue confrontando com Rua José Bispo no quadrante Sudoeste, com azimute 359°21'02" por uma distância de 11,78m até o vertice **P1**, ponto inicial da descrição deste perímetro, fechando assim o perímetro do polígono acima descrito com uma área superficial de 300.36m².

Todas as coordenadas aqui descritas estão georreferenciadas ao Sistema Geodésico Brasileiro e encontram-se representadas no Sistema UTM, referenciados ao Meridiano Central n° 39 WGr, tendo como Datum o SIRGAS2000. Todos os azimutes e distâncias, área e perímetro foram calculados no plano de projeção UTM.

Documento assinado digitalmente conforme MP n. 2.200-2/2001 de 24/08/2001, que institui a infra-estrutura de Chaves Públicas Brasileira - ICP - Brasil

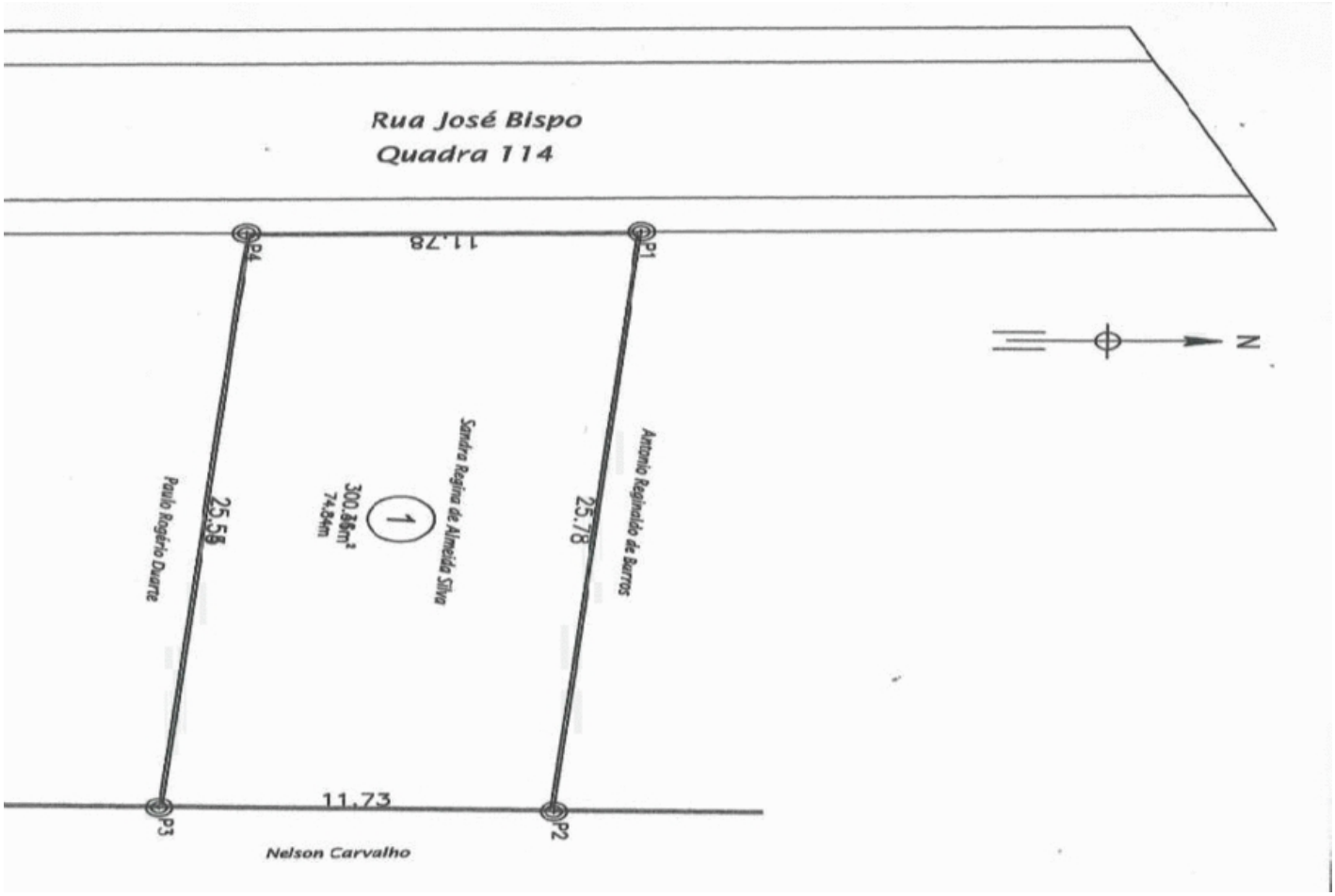
Rua José Bispo
Quadra 114
11.78
P4
P1
N
Sandra Regina de Almeida Silva
Antonio Raimundo de Barros
Paulo Rogério Duarte
25.58
25.78
1
11.73
P3
P2
Nelson Carvalho

PREFEITURA MUNICIPAL DE JAGUARARI – BAHIA

PARD, Nº 0134/2015

Requerente: Sr. Genilson Nunes Bonfim

DECISÃO

Dispensado o relatório, acolho os argumentos do Presidente da Comissão de Vistoria e determino a emissão do "Titulo de Reconhecimento de Domínio Particular" ao cidadão **Sr.** Genilson Nunes Bonfim (CPF nº 936.442.565-00) para que produza seus legais efeitos.

Arquivem-se os autos, **publicando o titulo, após assinatura, no Diário Oficial do Município**.

ANTÔNIO FERREIRA DO NASCIMENTO

PREFEITO

Jaguarari – Bahia, 30 de novembro de 2016

Documento assinado digitalmente conforme MP n. 2.200-2/2001 de 24/08/2001, que institui a infra-estrutura de Chaves Públicas Brasileira - ICP - Brasil

Jaguarari

Atos administrativo:Titulo N° 0134/2015

O **PREFEITO DO MUNICÍPIO DE JAGUARARI-BAHIA**, tendo em vista os dispositivos da Lei Municipal n° 837,de 29 de ABRIL de 2013, e considerando o que consta no PROCESSO DE RECONHECIMENTO DE DOMÍNIO PARTICULAR n° 0148/2016, na modalidade de doação, a outorga ao Sr. **Genilson Nunes Bonfim**, brasileiro, maior e capaz, casado sob o regime da comunhão parcial de bens com a Sr.ª Patrícia da Silva Nunes, profissão assistente administrativa, portadora da cédula de identidade RG n° 11.191.283-07 SSP/BA, inscrita no CPF/MF sob n° 013.906.775-24, residente e domiciliada na Rua do Angico, nº 1323 B, Distrito de Pilar, Município de Jaguarari/BA; o TÍTULO DEFINITIVO DE DOMÍNIO de um terreno urbano inscrito no cadastro municipal sob n° 01.01.011.0584.001.001 com área de 186,90 m (cento e oitenta e seis metros quadrados e noventa centímetros) localizado na Rua do Clube, s/n no Bairro Caminho do Engenho na cidade de Jaguarari-Bahia, sendo 6,50 m (seis metros e cinquenta centímetros) de frente; 5,90 m (cinco metros e noventa centímetros) de fundo confrontando neste trecho com o Sr. Raimundo Gomes de Souza; 32,40 m (trinta e dois metros e quarenta centímetros) da frente ao fundo do lado direito de quem da rua olha para o terreno confrontando neste trecho com o Terreno da Prefeitura Municipal; 29,35 m (vinte e nove metros e trinta e cinco centímetros) da frente ao fundo do lado esquerdo de quem da rua olha para o terreno confrontando neste trecho com a Sr.ª Silvina de Aquino Gonçalves; a ser desmembrado da matricula n° 3510-R-1-às fls.074 do livro 2R/AL-Titulo Nº 530659, no Cartório de Imóveis e Hipotecas, Títulos e Documentos e Cível de Pessoas Jurídicas da Comarca de Jaguarari-Bahia.

GABINETE PREFEITO, 30 de novembro de 2016.

ANTÔNIO FERREIRA DO NASCIMENTO

PREFEITO

Documento assinado digitalmente conforme MP n. 2.200-2/2001 de 24/08/2001, que institui a infra-estrutura de Chaves Públicas Brasileira - ICP - Brasil

PROCESSO 0134/2015 – GENILSON NUNES BONFIM MEMORIAL DESCRITIVO COM PLANTA DA ÁREA E COORDENADAS GEOGRÁFICAS Um terreno localizado à Rua do Clube, s/nº, neste município de Jaguarari/BA, medindo 6,50m (seis metros e cinquenta centímetros) de frente; por 5,90m (cinco metros e noventa centímetros) de fundo; 32,40m (trinta e dois metros e quarenta centímetros) da frente ao fundo do lado direito de quem da rua olha para o imóvel e 29,35m (vinte e nove metros e trinta e cinco centímetros) do lado esquerdo de quem da rua olha para o imóvel; iniciando no ponto P1 com as coordenadas UTM Leste 369.025,50 e Norte 8.865.352,10 de onde segue por 6,50m até o ponto P2 com as coordenadas UTM Leste 369.023,52 e Norte 8.865.345,90 confrontando neste trecho com RUA DO CLUBE onde deflete à direita com ângulo de 107º e segue por 29,35m até o ponto P3 com coordenadas UTM Leste 368.994,19 e Norte 8.865.346,40 confrontando neste trecho com PREFEITURA MUNICIPAL DE JAGUARARI, onde deflete à direita com ângulo de 101º e segue por 5,90m até o ponto P4 com coordenadas UTM Leste 368.993,10 e Norte 8.865.352,30 confrontado neste trecho com RAIMUNDO GOMES DE SOUZA, onde deflete à direita com ângulo de 79º e segue por 32,40m até encontrar com o ponto P1 já descrito confrontando neste trecho com SILVANA DE AQUINO GONÇALVES, encerrando assim o perímetro de 74,15m e área de 186,90m².

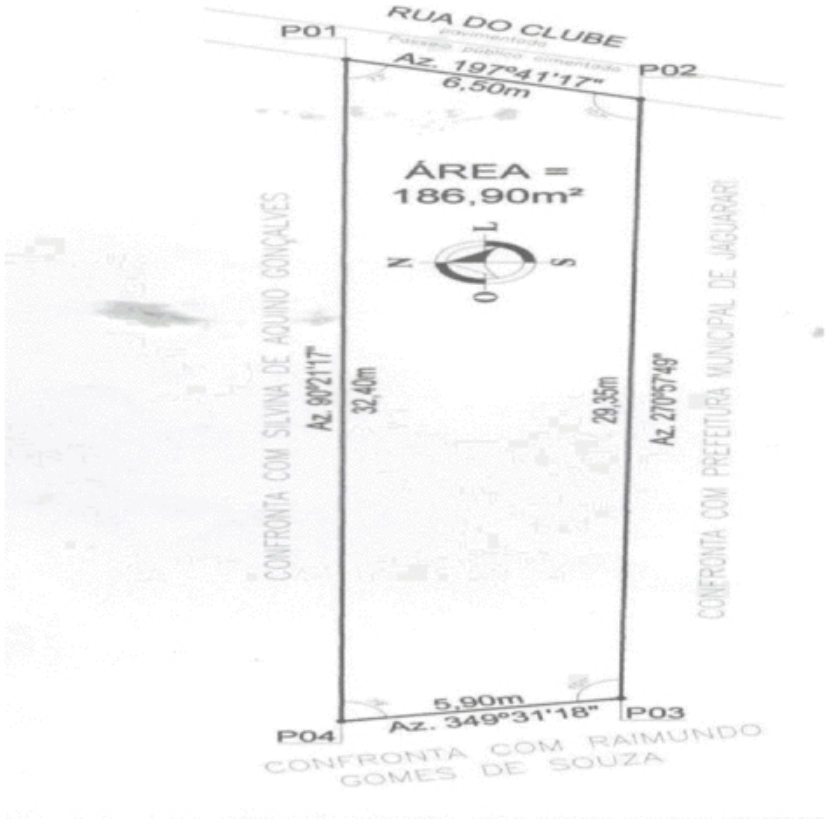

Documento assinado digitalmente conforme MP n. 2.200-2/2001 de 24/08/2001, que institui a infra-estrutura de Chaves Públicas Brasileira - ICP - Brasil

PREFEITURA MUNICIPAL DE JAGUARARI – BAHIA

PARD, Nº 0148/2016

Requerente: Sr. José Pereira dos Santos

DECISÃO

Dispensado o relatório, acolho os argumentos do Presidente da Comissão de Vistoria e determino a emissão do "Titulo de Reconhecimento de Domínio Particular" ao cidadão **Sr.** José Pereira dos Santos (CPF nº 040.679.675-00) para que produza seus legais efeitos.

Arquivem-se os autos, **publicando o titulo, após assinatura, no Diário Oficial do Município**.

ANTÔNIO FERREIRA DO NASCIMENTO

PREFEITO

Jaguarari – Bahia, 24 de novembro de 2016

Documento assinado digitalmente conforme MP n. 2.200-2/2001 de 24/08/2001, que institui a infra-estrutura de Chaves Públicas Brasileira - ICP - Brasil

Jaguarari

Atos administrativo:Titulo N° 0148

O **PREFEITO DO MUNICÍPIO DE JAGUARARI-BAHIA**, tendo em vista os dispositivos da Lei Municipal n° 837,de 29 de ABRIL de 2013, e considerando o que consta no PROCESSO DE RECONHECIMENTO DE DOMÍNIO PARTICULAR n° 0148/2016, na modalidade de doação, a outorga ao Sr. **José Pereira dos Santos**, brasileiro, maior e capaz, casado sob o regime da comunhão parcial de bens com a Sr.ª Noraney Pereira dos Santos, profissão aposentada, portadora da cédula de identidade RG n° 02648986 48 SSP/BA, inscrita no CPF/MF sob n° 181.041.345-15, residente e domiciliada na Rua da Quadra, s/n, Bairro José Augusto de Souza Lima, Município de Jaguarari/BA; o TÍTULO DEFINITIVO DE DOMÍNIO de um terreno urbano inscrito no cadastro municipal sob n° 01.01.023.0633.001.001 com área de 311,55 m (trezentos e onze metros quadrados e cinquenta e cinco centímetros) localizado na Rua da Quadra, s/n no Bairro José Augusto de Souza Lima na cidade de Jaguarari-Bahia, sendo 9,25 m (nove metros e vinte e cinco centímetros) de frente; 8,86 m (oito metros e oitenta e seis centímetros) de fundo confrontando neste trecho com o Sr. Marcelo Reginaldo; 34,37 m (trinta e quatro metros e trinta e sete centímetros) da frente ao fundo do lado direito de quem da rua olha para o terreno confrontando neste trecho com a Sr.ª Urandina Feliciana dos Santos; 34,50 m (trinta e quatro metros e cinquenta centímetros) da frente ao fundo do lado esquerdo de quem da rua olha para o terreno confrontando neste trecho com a Srª Regina Barbosa; a ser desmembrado da matricula n° 3510-R-1-às fls.074 do livro 2R/AL-Titulo N° 530659, no Cartório de Imóveis e Hipotecas, Títulos e Documentos e Cível de Pessoas Jurídicas da Comarca de Jaguarari-Bahia.

GABINETE
PREFEITO, 24 de novembro de 2016.

ANTÔNIO FERREIRA DO NASCIMENTO

PREFEITO

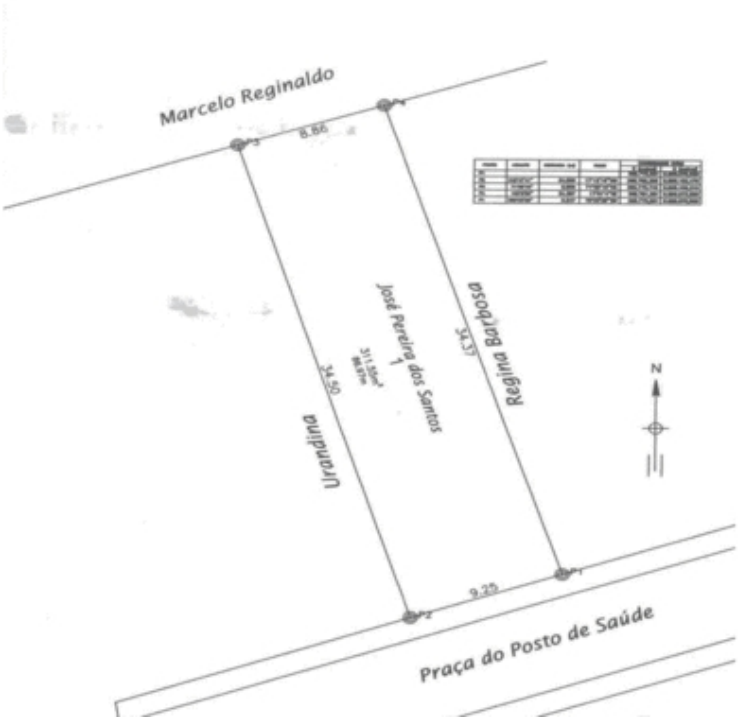

Documento assinado digitalmente conforme MP n. 2.200-2/2001 de 24/08/2001, que institui a infra-estrutura de Chaves Públicas Brasileira - ICP - Brasil

MEMORIAL DESCRITIVO

IMÓVEL: MEMORIAL DESCRITIVO ÁREA E COORDENADAS GEOGRAFICAS

PROPRIETÁRIOS: JOSÉ PEREIRA DOS SANTOS E NORENEY PEREIRA DOS SANTOS
CPF: 040.679.675-00/181.041.345-15

MATRICULA: 001 **MUNICÍPIO:** JAGUARARI-BA

ÁREA(m²): 311,55 **PERÍMETRO (m):** 86.98

LIMITES E CONFRONTAÇÕES

NORTE: Marcelo Reginaldo

LESTE: Regina Barbosa

SUL: Praça do Posto de Saúde

OESTE: Urandina

DESCRIÇÃO DO PERÍMETRO

Inicia-se a descrição deste perímetro no vértice **P1**, de coordenadas **N 8.866.073,60m** e **E 368.781,28m**; deste segue confrontando com Praça do Posto de Saúde no quadrante Sudeste, com azimute de 250°33'28" por uma distância de 9,25m até o vertice **P2**, de coordenadas **N 8.866.070,52m** e **E 368.772,56m**; deste segue confrontando com a Senhora Urandina no quadrante Sudoeste, com azimute de 342°47'41" por uma distância de 34,50m até o vertice **P3**, de coordenadas **N 8.866.103,48m** e **E 368.762,36m**; deste segue confrontando com o Senhor Marcelo Reginaldo no quadrante Noroeste, com azimute de 71°20'10" por uma distância de 8,86m até o vertice **P4**, de coordenadas **N 8.866.106,31m** e **E 368.770,75m**; deste segue confrontando com a Senhora Regina Barbosa no quadrante Nordeste, com azimute 162°08'56" por uma distância de 34,37m até o vertice **P1**, ponto inicial da descrição deste perímetro, fechando assim o perímetro do polígono acima descrito com uma área superficial de 311.55m².

Todas as coordenadas aqui descritas estão georreferenciadas ao Sistema Geodésico Brasileiro e encontram-se representadas no Sistema UTM, referenciadas ao Meridiano Central nº 39 WGr, tendo como Datum o SIRGAS2000. Todos os azimutes e distâncias, área e perímetro foram calculados no plano de projeção UTM.

Documento assinado digitalmente conforme MP n. 2.200-2/2001 de 24/08/2001, que institui a infra-estrutura de Chaves Públicas Brasileira - ICP - Brasil

PREFEITURA MUNICIPAL DE JAGUARARI – BAHIA

PARD, Nº 0149/2016

Requerente: Sr. Edvânio Conceição da Silva

DECISÃO

Dispensado o relatório, acolho os argumentos do Presidente da Comissão de Vistoria e determino a emissão do "Titulo de Reconhecimento de Domínio Particular" ao cidadão **Sr.** Edvânio Conceição da Silva (CPF nº 031.159.595-24) para que produza seus legais efeitos.

Arquivem-se os autos, **publicando o titulo, após assinatura, no Diário Oficial do Município**.

ANTÔNIO FERREIRA DO NASCIMENTO

PREFEITO

Jaguarari – Bahia, 30 de novembro de 2016

Documento assinado digitalmente conforme MP n. 2.200-2/2001 de 24/08/2001, que institui a infra-estrutura de Chaves Públicas Brasileira - ICP - Brasil

Jaguarari

Titulo Nº 0149

O **PREFEITO DO MUNICÍPIO DE JAGUARARI-BAHIA**, tendo em vista os dispositivos da Lei Municipal n° 837,de 29 de ABRIL de 2013, e considerando o que consta no PROCESSO DE RECONHECIMENTO DE DOMÍNIO PARTICULAR n° 0149/2016, na modalidade de doação, a outorga ao Sr. Edvânio Conceição da Silva, brasileiro, maior e capaz, casado sob o regime da comunhão parcial de bens com a Sr.ª Jackeline Duarte da Silva, profissão do lar, portadora da cédula de identidade RG n° 15044823-60 SSP/BA, inscrita no CPF/MF sob n° 051.194.065-30, residente e domiciliada na Rua Laurentino Nunes da Silva, s/n, Bairro José Gonçalves, Município de Jaguarari/BA; o TÍTULO DEFINITIVO DE DOMÍNIO de um terreno urbano inscrito no cadastro municipal sob n° 01.01.052.0502.001.001 com área de 155,00 m (cento e cinquenta e cinco metros quadrados) localizado na Rua Laurentino Nunes da Silva, s/n, Bairro José Gonçalves na cidade de Jaguarari-Bahia, sendo 10,00 m (dez metros) de frente; 10,00 m (dez metros) de fundo confrontando neste trecho com a Sr.ª Cacilda de Souza Reis; 15,50 m (quinze metros e cinquenta centímetros) da frente ao fundo do lado direito de quem da rua olha para o terreno confrontando neste trecho com a Sr.ª Luana de Souza Conceição Cordeiro; 15,50 m (quinze metros e cinquenta centímetros) da frente ao fundo do lado esquerdo de quem da rua olha para o terreno confrontando neste trecho com o Sr. Raimundo Luiz dos Santos; a ser desmembrado da matricula n° 3510-R-1-às fls.074 do livro 2R/AL-Titulo Nº 530659, no Cartório de Imóveis e Hipotecas, Títulos e Documentos e Cível de Pessoas Jurídicas da Comarca de Jaguarari-Bahia.

GABINETE PREFEITO, 30 de novembro de 2016.

ANTÔNIO FERREIRA DO NASCIMENTO

PREFEITO

Documento assinado digitalmente conforme MP n. 2.200-2/2001 de 24/08/2001, que institui a infra-estrutura de Chaves Públicas Brasileira - ICP - Brasil

MEMORIAL DESCRITIVO

Partindo do ponto **P1** com coordenadas UTM **E=368919.910**, **N=8866371.622** e zerado no **P4** com coordenada UTM **E=368924.685**, **N=8866356.877** com distancia de **15,50m**, seguindo do **P1** com distancia de **10,00m** tendo o ângulo interno de **90°00'00"**, chegando ao **P2**, seguindo com a distancia **15,50m**, e ângulo interno de **90°00'00"**, chegando ao **P3**, seguindo com a distancia **10,00m**, e ângulo interno de **90°00'00"**, chegando ao **P4**, com fechamento no ponto de partida o **P1**.

P1	E=368919.910 N=8866371.622
P2	E=368929.423 N=8866374.703
P3	E=368934.199 N=8866359.957
P4	E=368924.685 N=8866356.877

Documento assinado digitalmente conforme MP n. 2.200-2/2001 de 24/08/2001, que institui a infra-estrutura de Chaves Públicas Brasileira - ICP - Brasil

Página em Branco

Documento assinado digitalmente conforme MP n. 2.200-2/2001 de 24/08/2001, que institui a infra-estrutura de Chaves Públicas Brasileira - ICP - Brasil